


1. Гора Малий Канусяк (вершина).


КП: фото на фоні триангуляційної вишки (в напрямку гори Грофа - на захід).

**2. Спуск по хребту з гори Коретвина в напрямку гори Попадя.** Найближча точка старого кордону — стежка (кордон) повертає до г. Прелука.

КП: фото на фоні стовпчика #64 (на фото має бути видно номер "64").

**3. Дарів.**

КП: фото на фоні моста через річку Лімниця (велика труба під мостом з лівого берега ріки).

**4. Табір = водний + технічний етап.**

КП: відмітка суддів у протоколі.

5. Приховане КП на річці.


КП: компостер під мостом.

6. Суддівське КП на кінці сплаву.


КП: відмітка суддів у протоколі.

7. Будинок поблизу хребта, що тягнеться від гори Висока до Осмолоди.


КП: фото на фоні дверей будинку.

**8. Гора Мала Сивуля (вершина).**

КП: фото на фоні стовпа на вершині.

**9. Руїни туристичного притулку на полонині Рущина.**

КП: фото на фоні залишків стіни (жовтою фосфорною фарбою написано "G").



На кожному КП вимагається зробити принаймі дві фотографії, так, щоб на фото обов'язково були всі учасники команди. Якщо команда сходить з маршруту, повідомте оргкомітет за тел: 80681842933 + контрольний смс на 80509885216.